

GOLF HET WOOLD

“natuurlijk golfen”

Golfen in de Peel



Han Wessels: baancommissaris
ontwerper baan

Ad Verhoeven: lid baancommissie
voorzitter Natuurwerkgroep IVN het Woold

Tijdspad gehele project

11 juni 2004 start project

- **Tekeningen van het ontwerp**
- **Start procedure voor Milieu Effect Rapportage**
- **Start procedure voor vaststellen Bestemmingsplan**

Golfbaan is een van de projecten van het “Reconstructieplan De Peel”

Samenstelling stuurgroep met:

- **Gemeente Asten**
- **Provincie Noord Brabant**
- **Reconstructiecommissie de Peel**
- **Waterschap Aa en Maas**
- **IVN Asten/Someren (begin samenwerking IVN)**
- **Heemkundekring Asten**
- **ZLTO (boerenorganisatie)**

Visie op het landschap

“een natuurbaan in de Peel”

- **daar waar mogelijk, het oude landschap herstellen**
- **voorrang geven aan voedselarme situaties**
- **ecologische verbindingen bevorderen**

Uitgangspunt voor landschap

Het doel is een golfbaan te maken die naadloos overgaat in het Brabantse landschap.

Het Brabantse landschap van bos en heide met vennen, slingerende beken en poelen, in de Peel veen en heide.

Dat landschap bestond niet meer op de plek waar de golfbaan moest komen. Er was wel een bos, het grootste deel was weiland en maisakkers.

Dat landschap was er wel in vroegere tijden.

Er moest dus niet alleen een golfbaan worden aangelegd, maar ook het landschap waarmee de golfbaan een geheel moest worden.

**Een streekeigen golfbaan:
“Golfen in de Peel”**



**De eerste golfbanen veranderden nauwelijks
het bestaande landschap**



**de Koninklijke Haagsche
een golfbaan naadloos passend in landschap**

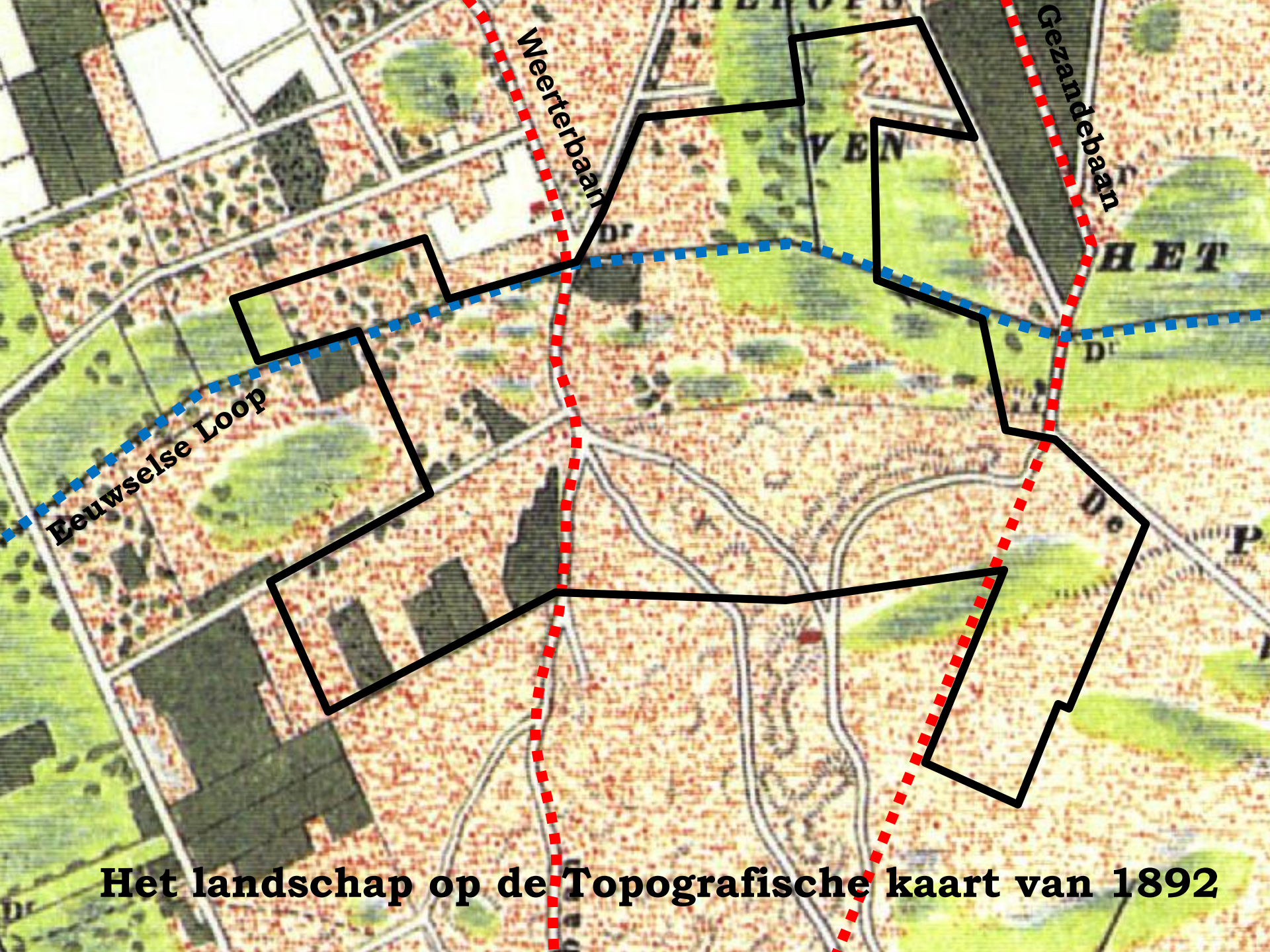


Korhoenweg

Gezandebaan

Eeuwselse Loop

Het landschap vóór de aanleg van de golfbaan



Het landschap op de Topografische kaart van 1892

Het ontwerp

Meanderende beek, poelen, vochtige graslanden en waterpartijen

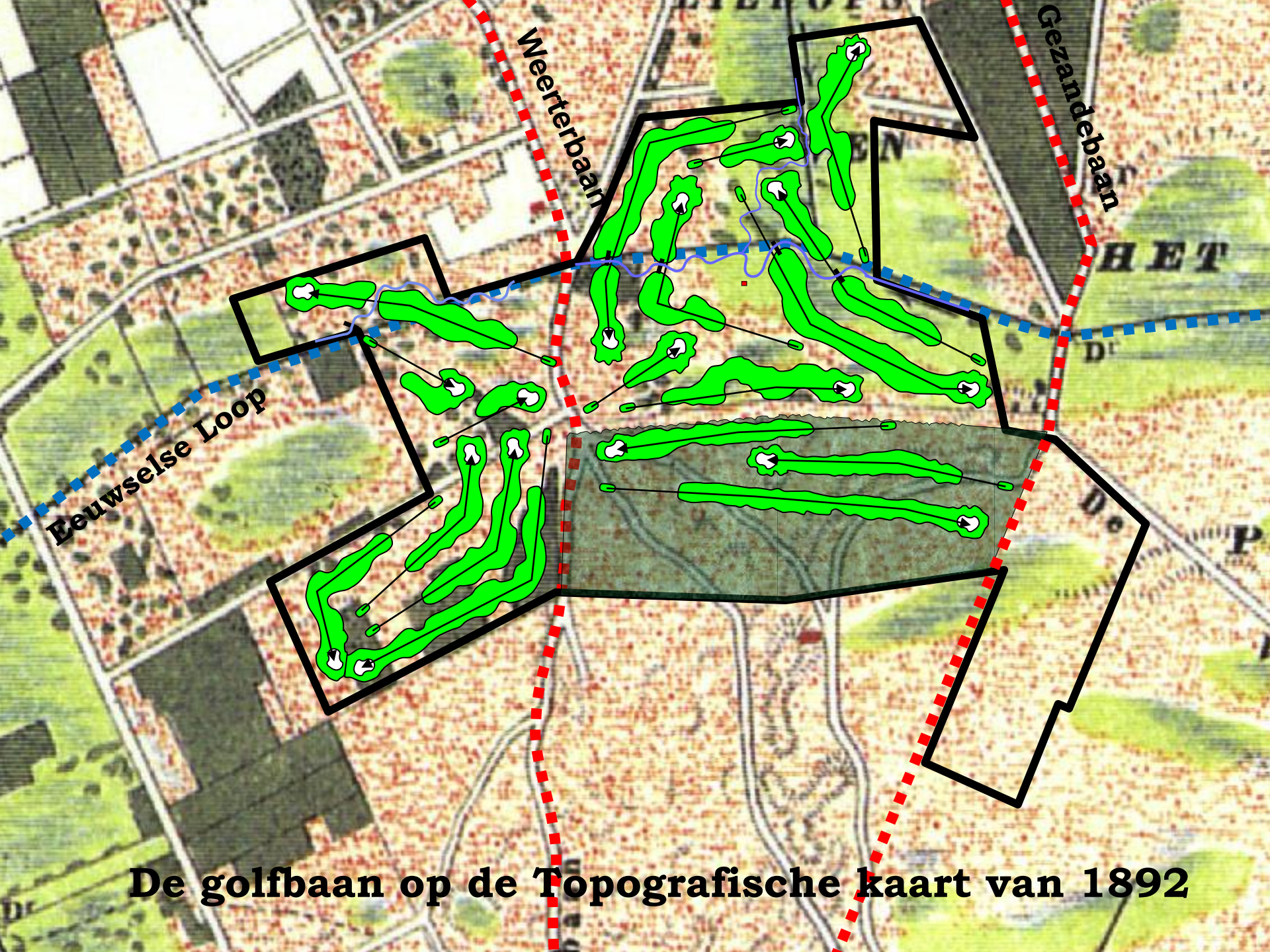
Meanderende beken, poelen en vochtige graslanden
Op de drogere plekken heide

Droge heide met bosranden

Bos met heide in de randen en in de carries

Het landschap na de aanleg van de golfbaan





Eeuwse Loop

Weerterbaan

Gezandebaan

De golfbaan op de Topografische kaart van 1892

Probleem:

**Het bos is onderdeel van de Ecologische
Hoofdstructuur (EHS)**

**Standpunt Brabantse Milieufederatie:
Geen golfbanen in de Ecologische Hoofdstructuur**

**IVN zag de waarde van het plan voor de
biodiversiteit
en heeft er voor gezorgd dat de BMF geen
bezwaar heeft gemaakt.**

Boskap in EHS

**Met gebruik van de zogenaamde Saldobenadering
was boskap in de EHS mogelijk.**

Er is 5,2 ha bos gekapt in de EHS

Compensatie volgens provinciale regels:

- **11,3 ha berekend (nieuwe natuur buiten golfbaan)**


Extra compensatie voor saldobenadering:

- **3 ha natuurgebieden binnen de golfbaan**

Extra eis van IVN:

- **Ecologische Verbindingszone Eeuwse Loop**

Golfbaan onderdeel van de Ecologische Verbindingszone Eeuwselse Loop



**EVZ is een 4km lange verbinding tussen Groote Peel en Starkriet
natte EVZ, model kralensnoer
milieuvriendelijke oever met stapstenen.
Stapstenen zijn kleine natuurgebiedjes met poelen.**

Vier verschillende landschapstypen

Meanderende beek, poelen, vochtige graslanden en waterpartijen

Meanderende beken, poelen en vochtige graslanden
Op de drogere plekken heide

Droge heide met bosranden

Bos met heide in de randen en in de carries

GOLF HET WOOLD

18 holes Championship Course
9 holes par 3 baan





Hole in bos



Hole in heide

A wide-angle landscape photograph showing a vast field of heathland. The foreground is dominated by dense, low-lying vegetation, primarily purple heather, with some green grasses interspersed. The terrain appears slightly uneven. In the middle ground, a dense line of trees, including several tall, dark green conifers, stretches across the horizon. Beyond the trees, a small, bright green area, possibly a golf course green, is visible. The sky is a clear, pale blue with a few wispy white clouds near the horizon. The overall scene is bright and open.

4 holes in heide (nauwelijks zichtbaar)



Hole over meanderende beek



23 poelen voor amfibieën aangelegd



Hole bij waterpartijen



Hole bij waterpartijen

**Aanleg golfbaan met verschillende biotopen
passend in het Brabantse landschap**

Potentie voor grote biodiversiteit

**IVN heeft geholpen met formuleren van
doelsoorten**

**De baan heeft veel gebieden met kwetsbare natuur
die niet mogen worden betreden
(groene koppen op de markeringspalen)**

**Geachte gast,
Golfbaan het Woold kent grote gebieden met een kwetsbaar milieu (biotopen). Deze zijn onderdeel van de ecologische verbindingzone Eeuwselse Loop, een verbinding tussen het natuurgebied het Starkriet en de natuurparel De Grote Peel. Ze zijn begrensd door witte, gele en rode palen met groene koppen.**

**Deze gebieden zijn wettelijk beschermd.
Het is verboden deze gebieden te betreden.**

**Golfballen mogen niet worden geraapt tenzij met een hengel van buiten het biotoop
(zie de local rules)**

Het doel is een aantal zeldzame soorten van deze streek te bevorderen, het gaat daarbij om planten, vogels, vlinders, libellen, amfibieën en reptielen, zoals bijvoorbeeld:



Blauwborst



Ronde zonnedauw



Grote keizerlibel



Kamsalamander



Roodborsttapuit



Spiegeldikkopje



Heikikker



Levendbarende Hagedis

Jaarlijkse inventarisaties van de IVN werkgroep worden besproken met de Baancommissie

Leidt regelmatig tot aanpassen van het beheer

Recent voorbeeld

Komst van de grote karakiet vraagt om 3-jarig riet.

Het maaiplan van de natte natuurgebieden is gewijzigd en gecompliceerd om elk jaar voldoende geschikte biotopen te hebben

Gebied F maaien in najaar 2022, 2026, 2030

- Elk jaar maaien
- Maaien helft op even jaartallen
- Maaien helft op oneven jaartallen
- Jaar van maaien aangegeven (3-jarig riet)
- Waterkant elk jaar geheel maaien

